

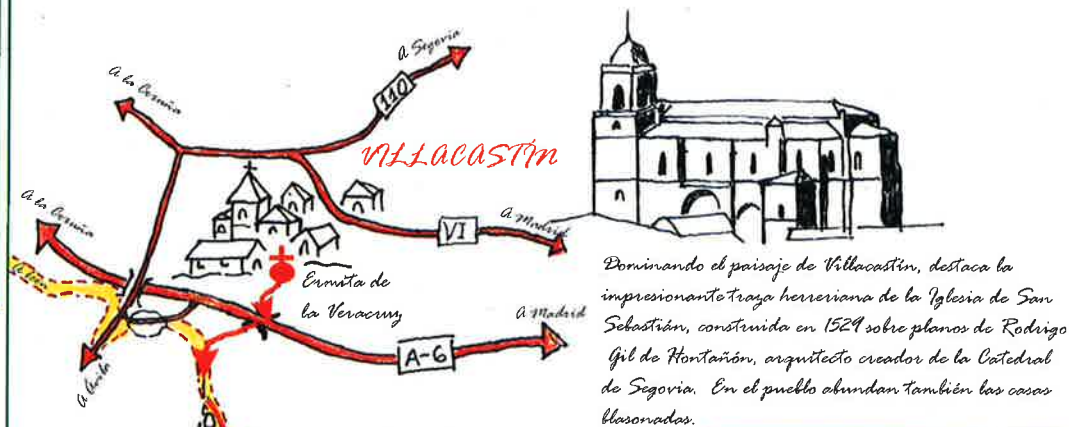


Excursión por el último tramo de la **Cañada Leonesa Oriental** en su paso por la provincia de Segovia y que entra en Ávila por la planicie de los **Campos de Azálvaro**. En este corredor o cuenca semiendorreica natural se unen dos **cañadas reales**:

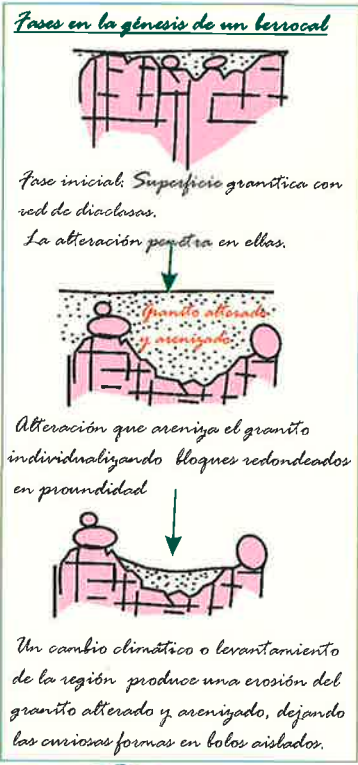
- La **Leonesa Oriental**, que discurre N-S, y objeto de esta ruta.
- La **Soriana Occidental** o **Vera de la Sierra**, que flanquea la Sierra del Guadarrama según una dirección NE-SO.

ACCESOS

- * En vehículo privado: En Villacastín confluyen tres importantes carreteras:
- La N-110 (Soria-Plasencia), a 35 km de Segovia y 30 de Ávila.
 - La N-VI (Madrid-La Coruña), a 87 km de Madrid.
 - La autopista A-6.

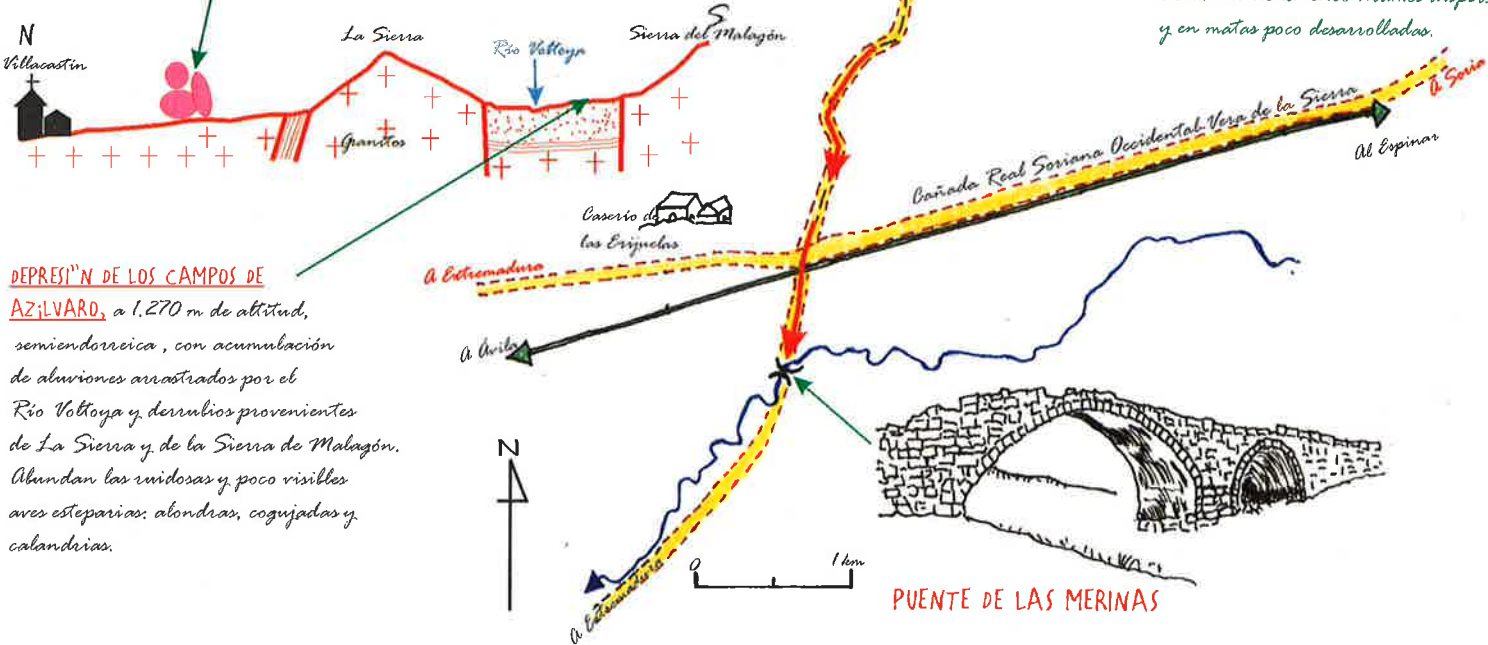


Dominando el paisaje de Villacastín, destaca la impresionante traza herreriana de la Iglesia de San Sebastián, construida en 1524 sobre planos de Rodrigo Gil de Hontañón, arquitecto creador de la Catedral de Segovia. En el pueblo abundan también las casas blasonadas.



BERROCAL: sitios llenos de tolmos.

Es el término usado en la toponimia española para indicar un paisaje de grandes extensiones de bloques graníticos con formas caprichosas. Parte de la excursión discurre por este peculiar paisaje.



QUERCUS ILEX
La Encina debió ser muy abundante en estos terrenos ácidos graníticos, por donde discurre la Cañada. Actualmente la encontramos dispersa y en matos poco desarrolladas.

DEPRESIÓN DE LOS CAMPOS DE AZÁLVARO, a 1.270 m de altitud, semiendorreica, con acumulación de aluviones arrastrados por el Río Voltoya y derrubios provenientes de La Sierra y de la Sierra de Malagón. Abundan las ruidosas y poco visibles aves esteparias: alondras, cogujadas y calandrias.

DESCRIPCIÓN DE LA RUTA

- Desde la Ermita de la Vera Cruz, situada al extremo S de Villacastín, tomamos una pista que cruza la A-6 por un pequeño túnel, la cual se une inmediatamente a la **Cañada Real Leonesa Oriental**.

* La **Cañada Real Leonesa Oriental** enlaza desde tiempos muy lejanos León con Extremadura. Entra en Segovia Sur por Villacastín y sale a Ávila por los **Campos de Azálvaro**.

- La ruta discurre de N a S entre un paisaje de Berrocal granítico, con poca vegetación a excepción de algunas encinas dispersas y matollar bajo. Los terrenos son aprovechados principalmente para pastos de ganado vacuno (¡ con crianza de reses salvajes !).

- El campo eólico, al fondo en la Sierra, nos orienta en la dirección a seguir. Así mismo gran parte de la **Cañada** está limitada por un vallado tradicional de piedra, a lo largo de un camino carretero muy suave, que nos impedirá salirnos de la ruta.

- Justamente al Oeste del característico cerro Oteros, La **Cañada** cruza el joven Río Cardeña, que nace en estos mismos parajes. A partir de aquí el camino se hace más empinado, entre pastas y matollar bajo.

- Se atraviesa la Sierra en el paso del collado a 1424m, con una portera de alambre a pocos metros del campo eólico. Desde este paso buenas vistas de los **Campos de Azálvaro** y de la **Sierra del Malagón** al fondo.

* Los Campos de Azálvaro constituyen una depresión estepearia deshabitada de unos 15 km. de longitud y de más de 1270 m de altitud, por la que el Río Voltoya describe amplios meandros. Es semiendorreica y limitada por las suaves alineaciones de La Sierra (1.662m en la Cruz de Hierro) al N, y por La Sierra del Malagón (1.642m) al S.

- La bajada a la planicie de los campos de Azálvaro es inmediata, en el descenso dejamos a nuestra derecha el Caserío de las Erijuelas. A la altura de la carretera nos cruzamos con la **Cañada Soriana Occidental** o de la **Vera de la Sierra**.

* La **Cañada Soriana Occidental** flanquea la Sierra del Guadarrama según una dirección NE-SO, viniendo de las lejanas tierras sorianas.

- A unos 500m y visible desde este punto de intersección de las dos cañadas, encontramos el hermoso **Puente de las Merinas**, sobre el Río Voltoya, construido y enlosado en granito, con dos ojos desiguales. Este puente evoca el pasado, casi olvidado, de la trashumancia de los rebaños de la Ovejas Merinas.

Un poco de historia de las cañadas

Las cañadas son largos itinerarios utilizados desde la antigüedad para conducir a los rebaños de ovejas en busca de pastos (trashumancia): En Primavera: de Sur a Norte, hacia los pastos de las altas sierras. En Otoño: de Norte a Sur, regresando a los invernales (Extremadura, La Mancha y Andalucía). El mayor apogeo de las vías pecuarias se alcanzó a partir de Alfonso X el Sabio, en el siglo XIII, que reconoció en Castilla el gremio de La Mesta, organizando las cañadas que seguían los rebaños. La ganadería ovina fue la base del Reino de Castilla y posteriormente de todos los reinos de la Península Ibérica

FICHA TÉCNICA

INICIO Y FINALIZACIÓN: Villacastín

LONGITUD: 22 km (recorrido ida y vuelta).

DURACIÓN APROXIMADA: 8-9 h a pie

3-4 h. En bicicleta de montaña.

COTA MÍNIMA: 1.134 m (Villacastín)

COTA MÁXIMA: 1.424 m (paso del collado en La Sierra, junto al campo eólico)

DESNIVEL: 444 m (290 m primer ascenso al collado y 154m segundo ascenso desde los Campos de Azálvaro)

TIPO DE CAMINO: por caminos carreteros.

INTERÉS: Histórico-cultural y paisajístico.

ÉPOCA: Todo el año.


DIFICULTAD: -a pie, ruta de mediano a largo recorrido.

- En bicicleta de montaña, corto recorrido con dos pronunciadas subidas por ambas laderas al collado de La Sierra

En la estación lluviosa nos encontraremos terrenos encharcados en los primeros tramos de la subida al collado y en las llanuras de los Campos de Azálvaro.

Evitar los días de verano con calor extremo.

Perfil del itinerario



INFORMACIÓN DE INTERÉS

* PRECAUCIONES:

- Cerrar todas las cancelas metálicas y puertas de alambradas que atravesemos; hay abundante ganado pastando.
- No entrar en fincas valladas, algunos del ganado vacuno puede ser bravo.
- * AGUA: llevar agua, no se pasa por ningún manantial.
- * En Villacastín hay alojamiento rural y una amplia oferta hostelera y gastronómica.



* PLANOS TOPOGRÁFICOS 1:50.000: El Espinar (507).

21 Excursión por LA CAÑADA REAL LEONESA ORIENTAL: de Villacastín a los Campos de Azálvaro



Rutas en la Naturaleza por Segovia Sur



INICIATIVA COMUNITARIA PARA EL DESARROLLO RURAL PRODER



Junta de Castilla y León

CONSEJO DE MINISTROS CONVULSIONADO



MINISTERIO DE AGRICULTURA, PESCA Y ALIMENTACION



ASOCIACIÓN PARA EL DESARROLLO RURAL DE SEGOVIA SUR